Rallye Corona

Parcours au plus court (sauf indication contraire). Les CP (en jaune) ne sont valables (donc à relever) que s'ils sont à droite.

Interdit de couper ou croiser. Autoriser de tourner à gauche sur un même carrefour. Mais aussi (en vert)…

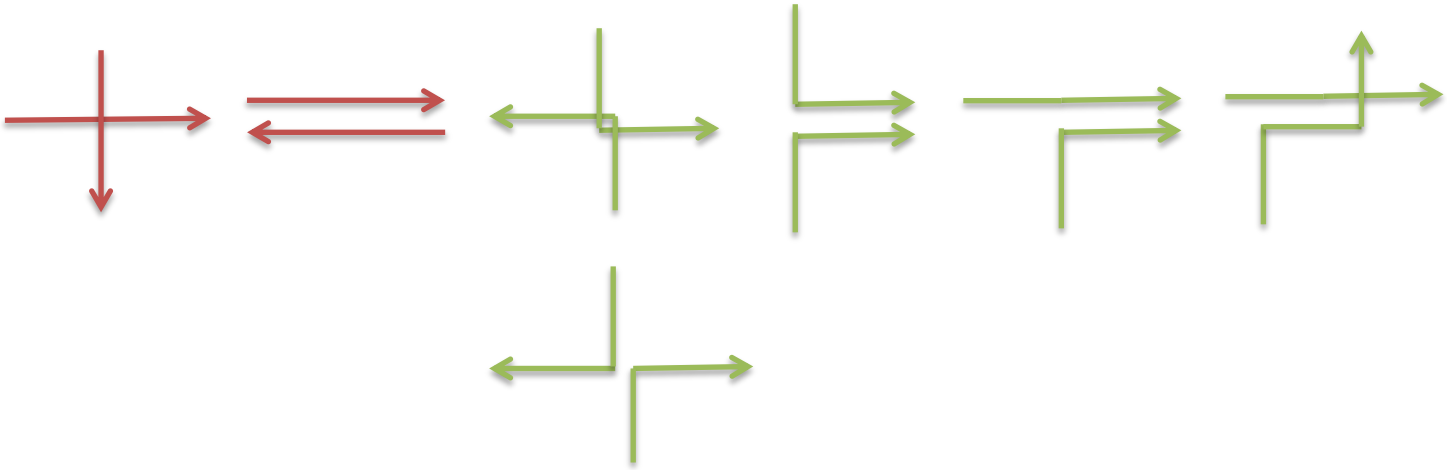

Les routes jusqu'à la 4ème classe sont autorisées (voir encadré ci-dessous).

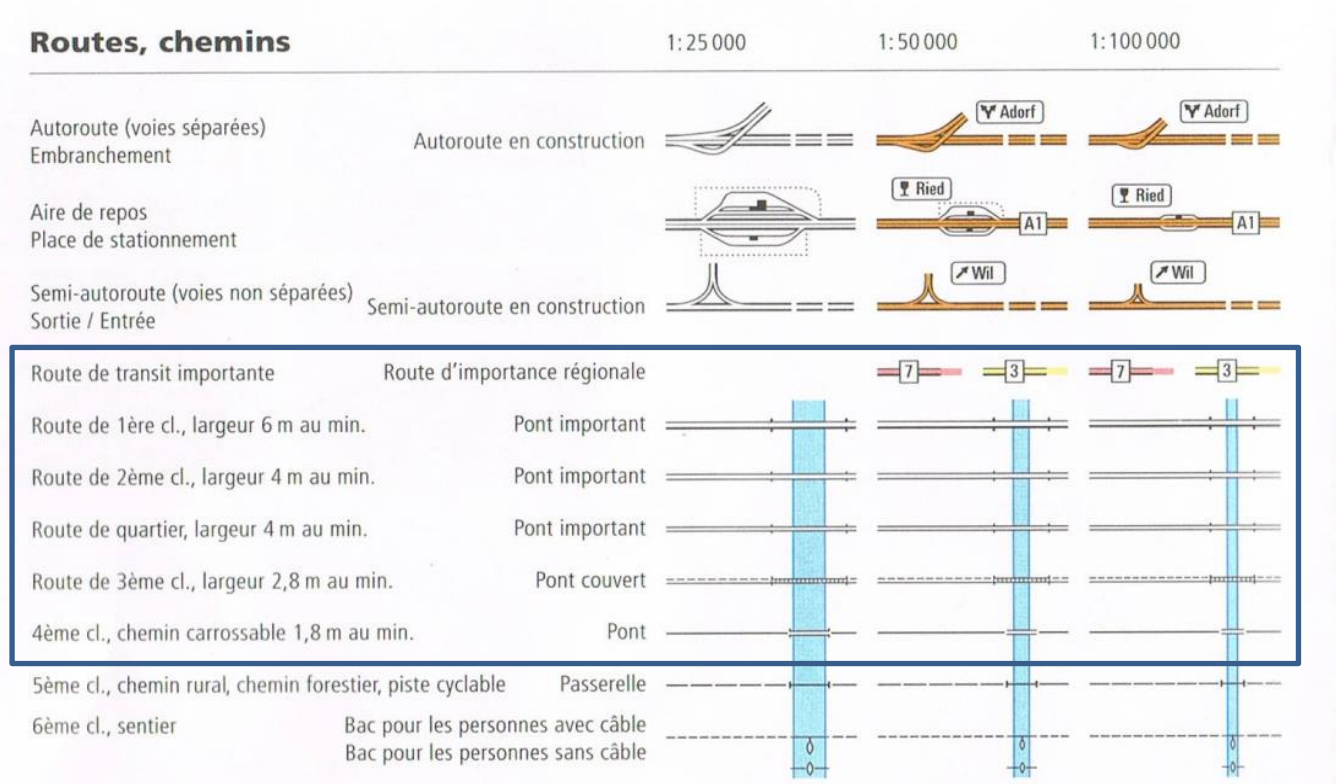

Pour les fléchés allemands et les notes littéraires, toutes les routes (jusqu'à la 4ème classe) sont prises en compte (même les culs de sacs). Il est possible de passer la frontière. La carte fait fois, toutes les indications sur le terrain (panneaux routiers, barrages artificiels) sont à oublier.

Le rallye est considéré comme un ensemble. Ce qui est fait pour une étape reste valable pour les étapes suivantes.

Conseils : Il est plus facile de travailler avec les fichiers PDF sur un écran d'ordinateur (possibilité de zoomer) plutôt que de les imprimer. Il est aussi possible (tout en gardant la même échelle que les pdf) de consulter les cartes brutes sous l'adresse : https://map.schweizmobil.ch

Amusez-vous bien !

ETAPE N°2

Notes littéraires :

NG	**Négliger (ne pas prendre) la route de Gauche**
ND	**Négliger (ne pas prendre) la route de droite**
YG	**Prendre la Fourche de Gauche sur le carrefour en forme de Y**
YD	**Prendre la Fourche de Droite sur le carrefour en forme de Y**
QG	**Quitter le carrefour par la route la plus à gauche**
QD	**Quitter le carrefour par la route la plus à droite**
TàG	**Prendre la route de Gauche sur le carrefour en forme de T**
TàD	**Prendre la route de Droite sur le carrefour en forme de T**
C4G	**Prendre la route de Gauche sur le Carrefour à 4 routes**

C4D	**Prendre la route de Droite sur le Carrefour à 4 routes**
TD	**Tout Droit**

Pour plus de détails, je vous invite aussi à lire le « Guide pour réussir son rallye » (très bien fait) d'un organisateur Français (page 12 et 13).
https://www.leclubdessixcylindres.fr/le-challenge-des-belles-routes/

Départ Etape N°2 au point 1055 de la carte N°5 puis :

ND 2X / NG / TD / QG / ND / NG / ND 2X / QD / NG / ND / QD / QG / YG / NG / QD / QG / TD / NG / TD / ND / NG / TàG / ND 3X / NG / QG / NG / ND / C4D / ND / TàG / ND 2X / C4D / NG 2X / ND / NG 2X / NG / QD / NG 3X / QG / QD / NG 2X / QG / ND / QG / ND 2X / QG / NG / Pt 794 / Depuis ce point, passer au Fléché Allemand…

Fléché Allemand ou arêtes de poisson : Page suivante et carte N°6 et 7.

Explication du fléché Allemand en page 11 du « Guide pour réussir son rallye ».
https://www.leclubdessixcylindres.fr/le-challenge-des-belles-routes/

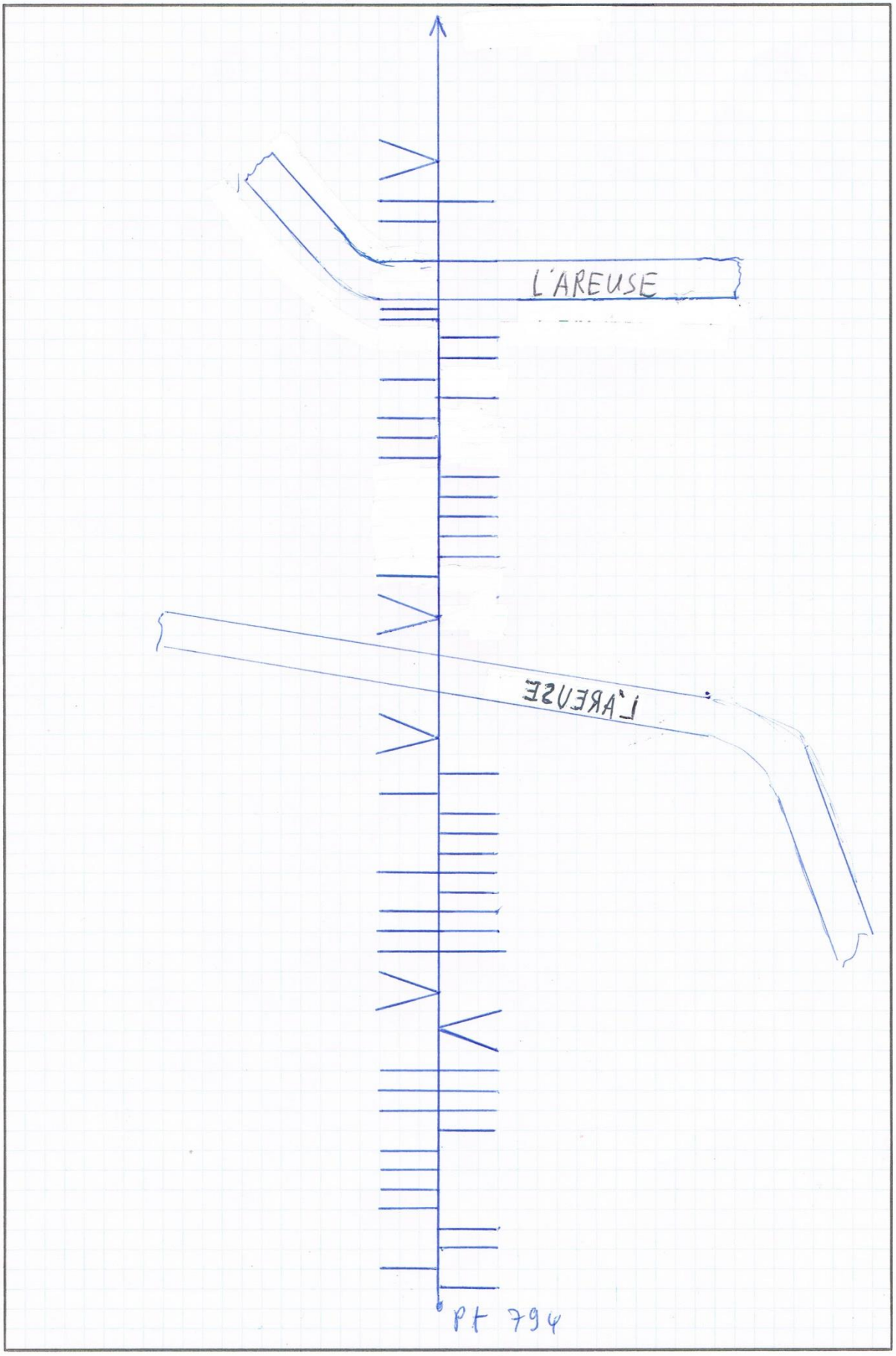

Ensuite, atteindre le point 745 (arrivée étape N°2) en restant au plus proche du sud de L'Areuse (carte N°8).